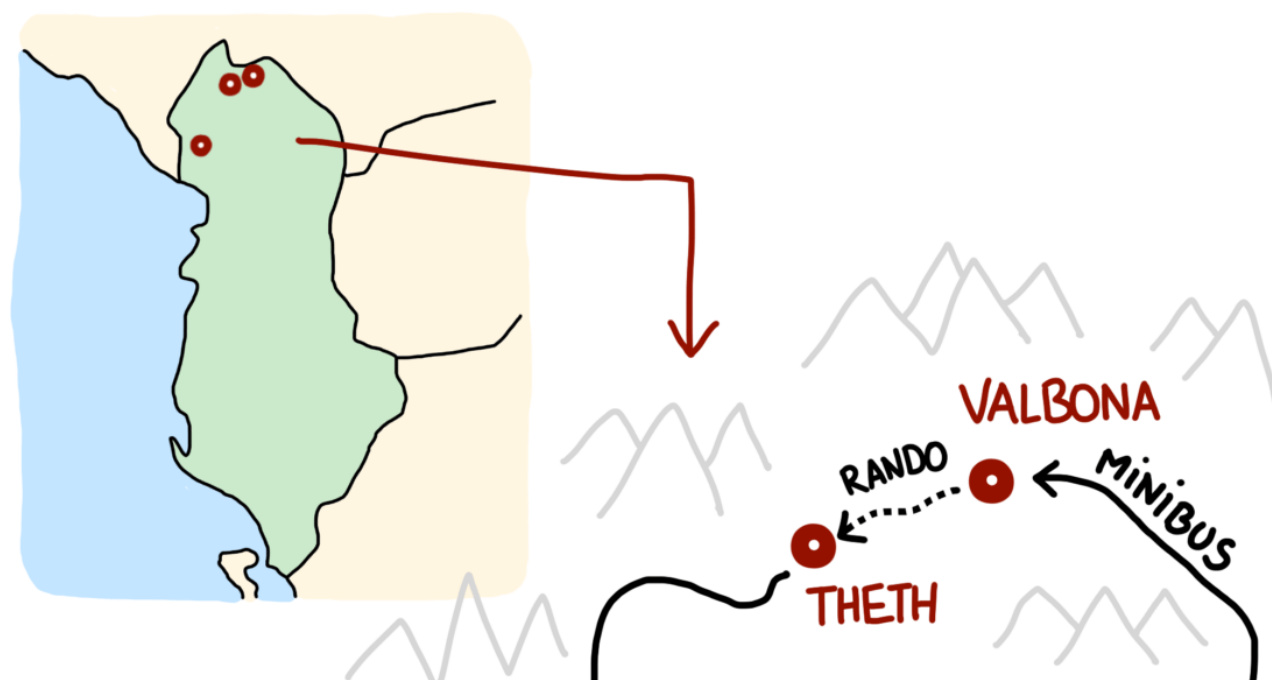


Le voici, le voilà, le point d'orgue de notre voyage en Albanie, le pic d'émotion de notre périple, le climax de notre mois dans le pays... **les Alpes albanaises** ! Le mot « Alpes » est bien entendu un surnom, puisque nous sommes dans les Balkans, mais il fait référence à la zone qui englobe les pics les plus élevés.

Nous réalisons ici une superbe boucle de trois jours qui nous voit partir de Shkodër, remonter en bateau le lac de Koman, randonner entre les villages de Valbona et Theth, puis redescendre par la route à notre base de départ.





Au passage, si Shkodër vous intéresse, nous lui avons consacré un article : [Shkodër, la ville des vélos](#).

Table des matières

1. [Traversée du lac de Koman](#)
2. [Valbona : montagne nous voilà !](#)
3. [Randonnée de Valbona à Theth](#)
4. [Visite du village de Theth](#)
5. [Notre avis sur ces trois jours dans les Alpes albanaises](#)
6. [Récapitulatif de notre boucle Koman – Valbona – Theth](#)
7. [Admirer les Alpes albanaises sans randonner ?](#)

Au fil du lac de Koman

La première phase de notre circuit au nord de l'Albanie consiste à rejoindre le village de Valbona depuis Shkodër. Et pour cela, rien de plus simple puisqu'une société de transports s'occupe de tout. Elle nous prend en charge en minibus au pied de notre guesthouse, nous pose sur un bateau, puis nous récupère à l'autre extrémité du lac dans un nouveau minibus. Durée de l'opération : six heures. Beauté des paysages : 10/10 !

La veille au soir, un violent orage s'énervait sur Shkodër et le ciel continue ce matin de nous regarder de travers. Sur la première partie du trajet, notre chauffeur zigzague entre les éboulis, à croire qu'il a plu des pierres.

Arrivé au barrage de Koman, le minibus nous déverse dans un autre bus... sur l'eau. Un ferry, nous direz-vous. Oui, un ferry, sauf qu'il est constitué d'une coque de bateau, sur laquelle trône une authentique carlingue de bus. Le volant a été remplacé par un gouvernail et roulez jeunesse. Euh... naviguez jeunesse !



Malgré le crachin, les passagers vont et viennent de leur siège au pont pour admirer la vue, de plus en plus scotchante.





Tous les passagers ? Non, car Mi-raison dort d'un sommeil profond, loupant l'un des plus beaux moments de notre voyage albanais !






Cette traversée du Lac de Koman est un spectacle du début à la fin. Les collines se resserrent en étroites gorges, s'éloignent dans les nuages, reviennent de plus belle... Un énorme coup de cœur !

De temps à autre, le bateau approche d'une rive qui paraît sauvage. Un passager saute sur la terre ferme et disparaît dans les arbres. Nous apprenons qu'au moment de la construction du barrage, et tandis que l'eau montait, aucun des habitants des berges n'a été pris en charge par la dictature alors au pouvoir. Ils ont dû se débrouiller, c'est-à-dire déménager leurs maisons plus haut, dans les collines boisées.




Le soleil se résout à percer par endroit, ajoutant de nouvelles couleurs à la palette de la nature. Mi-fugue mitraille comme une folle...





... et finit par réveiller Mi-raison, parce que tout de même, ce n'est vraiment pas le moment de roupiller !



Conseils pratiques pour traverser le lac de Koman

Réserver le bateau et les bus : Nous avons réservé notre trajet complet sur le site komanilakeferry.com. Ce n'est peut-être pas la seule entreprise à faire cela, mais nous en avons été très satisfaits. Elle gère le bateau entre le port de Koman et celui de Fierze, ainsi qu'un minibus depuis Shkodër (ou Tirana) vers Koman, puis un second minibus qui attend le débarquement à Fierze pour faire la route jusqu'à Valbona. Le

tarif du ferry est de 8,80€ par personne, auxquels s'ajoutent 800 leks / 8€ pour chacun des deux trajets en van, à régler directement au chauffeur. L'option pour réserver les vans (« Add Service Pickup ») se trouve sur la page de réservation du bateau. Rendez-vous à Shkodër à 6h30 devant l'hôtel Rozafa (à 5 minutes à pied de la guesthouse que nous recommandons à Shkëder). Arrivée à Valbona vers 13h, devant l'hôtel de votre choix.

L'itinéraire peut tout aussi bien être réalisé dans l'autre sens, départ de Valbona à 10h30.

Valbona : montagne nous voilà !

Le village de Valbona en lui-même n'a pas de charme particulier. Une simple route au fond d'une vallée encaissée, quelques maisons dispersées et un énorme hôtel en construction, comme un nez au milieu de la fissure.



Peu importe, nos regards sont attirés par les sommets qui nous envoûtent et donnent déjà envie de crapahuter. D'ailleurs, nous avons une après-midi à tuer à Valbona avant le trek du lendemain.

COMMENT TUER UNE APRÈS-MIDI À VALBONA ?



UNE APRÈS-MIDI A VALBONA




Plusieurs randonnées existent dans les environs. Craignant que le ciel ne nous tombe sur la capuche, nous optons pour la plus courte jusqu'au village de Kukaj, à 2,5km de là.

Comme toute vallée, Valbona possède une rivière, avec laquelle nous faisons connaissance. Bonjour bleutée !



Puis nous suivons un sentier jusqu'au village de Kukaj qui consiste en trois maisons... et trois splendides bottes de foin. Elles nous bottent.





Hélas, la pluie redoutée entre dans la danse. Nous redégringolons jusqu'à notre hôtel et croisons les doigts, pieds et mains, pour qu'il fasse beau le lendemain.

Conseils pratiques sur Valbona

Où dormir à Valbona : Les logements sont plus chers dans cette région qu'ailleurs en Albanie. Pensez à réserver en haute saison, car ils sont rapidement pris d'assaut. Nous avons choisi l'hôtel Bujtina Valbonë, sans ambiance particulière, mais confortable et impeccablement propre (~55€ la chambre double, [infos et réservations ici](#)).

Où manger le midi : Il n'y a pratiquement pas de choix dans le village, c'est pourquoi nous avons retrouvé tous les autres touristes chez Tradita. La nourriture y est très moyenne. L'alternative est... une micro boutique qui vend des chips et des barres de céréales. Cela peut toujours dépanner, notamment pour improviser un pique-nique de randonnée.

Où dîner : La plupart des hébergements proposent le dîner et notre hôtel n'échappe pas à la règle. Les gérants préparent cinq ou six plats à prix correct et laissent les clients piocher parmi ceux-ci.


Randonnée de Valbona à Theth

Le deuxième jour, il est temps d'attaquer les choses sérieuses. Nous ouvrons les rideaux et, miraaaaacle, le soleil darde ses rayons de velours.



Nous décroisons les doigts, engloutissons notre petit déjeuner et nous élançons sur la route à 8h du matin. Au programme : 12 kilomètres, 900m de dénivelé positif jusqu'au col, puis 1000m de dénivelé négatif pour redescendre dans une autre vallée, côté Theth.

À cela s'ajoutent quarante-cinq minutes de marche sur bitume pour rallier le point de départ de la randonnée depuis notre hôtel, qui n'ont rien de monotone. Les voitures ne se sont pas encore réveillées, seuls quelques randonneurs et chants d'oiseaux nous accompagnent. Les montagnes camouflées la veille apparaissent dans toute leur majestuosité.





L'asphalte prend fin, nous poursuivons dans le lit d'une rivière sèche, avant de commencer à grimper dans un décor champêtre où forêts et petites fermes cohabitent paisiblement. Mais nos yeux sont rivés sur les sommets, captivants.





Au bout de trois heures, surgit une cabane qui sert le café, accolée à une source d'eau potable qui réhydrate nos gourdes. Peu après, nous atteignons la dernière portion de montée. D'en bas, elle paraît... un mur. Pas de doute possible, nous repérons des randonneurs au sommet, c'est par là que nous allons devoir passer !

Mais comme la nature est bien faite, elle a caché des fraises des bois et des framboises sauvages dans cette pente, exactement lorsque nous avons besoin de courage.





Voilà, le plus difficile est derrière nous ! Après quatre heures de marche, nous atteignons le col. Même sous les bourrasques soufflantes, la vue est... époustouflante.





Nous enfilons nos coupe-vents et trouvons un recoin abrité pour un pique-nique mérité. Jusqu'alors, nous marchions souvent seuls, mais l'heure est au tête-à-tête avec ceux qui arrivent de Theth.

Nous estimons être une centaine de randonneurs à réaliser la traversée dans chaque sens, fin juillet donc en très haute saison.





En redescendant, une deuxième buvette nous happe et nous sert un café à la turque épais comme du mazout. Elle aussi est dotée d'une source d'eau potable, pratique pour ne pas transporter des litres.

Les vues sont moins dégagées sur cette portion, à l'ombre d'une épaisse forêt. Mais l'humus repose les pieds après des kilomètres de cailloux.



Enfin, nous découvrons la vallée de Theth, moins encaissée que celle de Valbona, mais verte et touffue, douce et bucolique, ponctuée de maisons éparpillées.



Nous nous égarons en cherchant notre auberge, escaladons des barrières, dérangeons quelques

vaches, traversons une rivière sur un pont brinquebalant, et finissons par atteindre l'objectif, accueillis par une famille adorable.

L'un des fils se moque gentiment : « Seuls les Français se perdent ! ».



Le lieu est incroyable : une vieille bâtisse de pierre entourée de forêts, et une terrasse paisible pour profiter de la vue sur les pics...







... des voisins plutôt tranquilles...



... et quelques animaux de compagnie.



Nous glissons les pieds sous la table et nous laissons servir un dîner tout de produits frais. Difficile de trouver meilleur complément à la balade du jour !

La famille nous explique que leur guesthouse fut la première à ouvrir à Theth il y a plus de vingt ans. Depuis, chaque été, ils mettent leurs métiers à Shkodër sur pause, embarquent les grands-parents et viennent passer quelques mois au frais pour accueillir les vacanciers. Ils ne sont pas les seuls : sur quatre-vingts familles, quinze restent vivre à Theth l'hiver, isolées du reste du monde

par la neige.

Conseils pratiques pour randonner de Valbona à Theth

Le trek entre Valbona et Theth : 12 kilomètres sur le sentier officiel, 900m D+, 1000m D-. Ajoutez environ 4km pour atteindre le sentier depuis Valbona, puis entre 1 et 2km pour rejoindre votre logement à Theth. Nous avons mis 8h30 en tout, pauses comprises, sans nous presser.

La randonnée est simple à suivre, le sentier unique laissant peu de place au doute. Physiquement, nous ne l'avons pas trouvée trop difficile et même les moins randonneurs peuvent s'en sortir avec une bonne motivation, qui se puise facilement dans les paysages. Il s'agit tout de même de haute montagne (le col est à 1800m d'altitude), prévoyez donc de bonnes chaussures ainsi qu'un anorak en cas de variation météorologique.

Un jour de temps pas trop caniculaire, une gourde de 75cl peut suffire grâce aux deux buvettes qui ont aménagé des sources d'eau et laissent chacun se servir gratuitement. L'eau est potable également à Valbona et Theth.

Nous nous étions renseignés pour raccourcir la randonnée de 4km, entre le village de Valbona et le début du sentier, mais le bus mentionné par certains blogs anglophones n'existe apparemment plus et le taxi est facturé 25€ (!). Finalement, cela se fait très bien à pied.

Dormir à Theth : Nous avons réservé notre chambre à l'Auberge Molla Guest House (~58€, [infos et réservation ici](#) i). La famille est ultra accueillante, le dîner copieux et l'expérience reposante au possible. Nous la choisirions à nouveau sans hésiter. En plus, depuis notre passage, ils ont ajouté des salles de bain privées toute neuves, des balcons, et du confort un peu partout !





Manger à Theth : Une poignée de petits établissements proposent de quoi se nourrir le midi. Quant au dîner, vous pourrez vous tourner vers votre guesthouse. Nous nous sommes régalés chez la nôtre (végétarien sans problème sur demande).

Qu'as-tu en Theth ?

Le lendemain, après un bon petit déjeuner face aux montagnes, nous partons visiter Theth. Nous avons la matinée devant nous pour profiter de notre nouvelle vallée.



Le long de la route principale, l'offre touristique est en plein boum : auberges, campings, bungalows et autres, dissimulés sous les grands arbres. De loin, la vallée cache bien son jeu. De près, les anciens ne doivent plus la reconnaître.

AU FAIT, VOUS SAVEZ COMMENT SE PRONONCE "THETH" ?

.....

COMME À L'ANGLAISE, AUTANT VOUS DIRE QU'ON GALERE !




Fffféffff ne possède pas vraiment de centre. À moins que ce ne soit cette fameuse église, avec des tuiles en bois, qui se retrouve sur toutes les photos d'Albanie.



Tandis que nous entrons jeter un œil, des ados du coin nous suivent et nous assaillent de questions. Un bon divertissement lorsque l'on passe l'été dans un village perdu. Et puis *damn!*, qu'est-ce qu'ils sont doués en anglais, les gamins de ce pays !


Un peu plus loin se trouve l'une des dernières *kulla* d'Albanie, ou tour d'auto-réclusion (150 leks / 1,50€ l'entrée). Qu'est-ce donc ? Selon le code d'honneur albanais issu du Moyen Âge, quiconque

se croyant en danger de meurtre pouvait s'auto-enfermer dans l'une de ces tours pendant quelques jours ou mois, le temps de négocier sa survie.




Nous partons ensuite à la recherche de la cascade de Grunas, à une bonne demi-heure de là. Une enfant nous met sur le bon chemin, mais vous pouvez tout aussi bien utiliser l'application Maps.me, très précise dans la région.

La balade est sympathique, rafraîchissante. Ne vous arrêtez pas à la première mini-cascade, il faut continuer de grimper pour atteindre la grande, la vraie !






Au retour, nous nous accordons une pause auprès de l'une des deux maisons croisées en chemin, qui abrite un café tout simple : une belle pelouse à l'ombre, des tables en bois et quelques poules. Ah, l'Albanie nous manquera !





C'est déjà l'heure de quitter les Alpes albanaises et de rentrer à Shkodër. Le fils cadet de nos hôtes ayant une course à faire en ville, il propose de nous emmener pour un peu moins cher que le bus. Nous mettons 2h30 pour regagner la civilisation, ralentis par quelques pauses photo. Le col, notamment, est impressionnant, ainsi que la descente qui lui succède !





Notre avis sur ces trois jours dans les Alpes albanaises

La région est magnifique, les montagnes sont fascinantes et les villages gardent une petite ambiance de bout du monde, malgré l'afflux de randonneurs l'été. Sans parler de la traversée du lac en ferry, féérique. Cette boucle restera notre souvenir préféré d'Albanie, pourtant la concurrence était rude. Amoureux de nature et de montagne, foncez !

La randonnée entre Valbona et Theth est la plus connue, car les villages sont faciles à rejoindre sans agence et sans guide, il suffit de réserver le ferry et les hébergements. Il est également possible de réaliser la boucle Koman – Valbona – Theth en sens inverse, nous n'avons pas d'avis sur le meilleur ordre.

Si vous êtes venus avant tout pour randonner en Albanie et que vous souhaitez explorer des sentiers moins courus, les montagnes de la région en regorgent, dont le célèbre trek Peaks of the Balkans qui traverse également le [Monténégro](#) et le [Kosovo](#). Nous vous dirigeons chez deux collègues blogueurs qui l'ont parcouru en une dizaine de jours : [Peaks of the Balkans, par Shoesyourpath](#).

Récapitulatif de notre boucle Koman – Valbona – Theth

Jour 1 : de Shkodër à Valbona

- Départ à 7h de Shkodër, trajet en minibus jusqu'au lac de Koman (durée 2h)
- Ferry sur le lac de Koman jusqu'à Fierze (durée 3h)
- Minibus de Fierze à Valbona (durée 1h)
- Après-midi : promenade à Valbona
- Nuit à Valbona

Jour 2 : randonnée de Valbona à Theth

- Randonnée de 8h à 17h environ
- Nuit à Theth

Jour 3 : visite de Theth et retour à Shkodër

- Matin : visite de Theth (église, tour d'auto-réclusion, cascade)
- Début d'après-midi : route vers Shkodër (2h30)
- Nuit à Shkodër

En pratique :

- Gros sacs laissés à notre guesthouse [Lille France](#) à Shkoder *i* , strict minimum emporté dans nos petits sacs.
- Transports de Shkodër à Valbona réservés sur komanilakeferry.com.
- Bus de Theth à Shkodër à réserver la veille auprès de votre auberge. Horaires à 13h toute l'année, plus à 9h en juillet-août pour 10-12€.
- Logements réservés en ligne :
 - Hôtel [Bujtina Valbonë](#) à Valbona *i*
 - Auberge [Molla Guest House](#) à Theth *i*
- Dîners et petits déjeuners pris dans nos hébergements à Theth et Valbona.
- Pique-nique de trek improvisé avec chips et biscuits le midi, mais les buvettes en chemin servent quelques snacks.
- Eau potable aux robinets et sources.

Climat : n'envisagez ce trek qu'à la belle saison, entre mai et septembre, peut-être octobre si la neige n'est pas encore arrivée.

Suivre ce circuit en excursion organisée : Et pour reproduire notre itinéraire, lac et randonnée compris, sans vous embêter avec l'organisation, c'est possible en suivant par exemple [cette excursion organisée](#) *i* .

Admirer les Alpes albanaises sans randonner ? Sachez qu'à Theth comme à Valbona, l'ambiance est à la tranquillité, sans beaucoup d'activités. Même si nous avons croisé des familles qui venaient se poser à la fraîche après la traversée du lac Koman, mieux vaut aimer prendre un peu d'altitude sur les sentiers pour en profiter, car il ne se passe pas grand-chose au fond de la vallée.

Si jamais vous souhaitez avoir un aperçu de la vallée de Valbona à la journée, sans forcément vous lancer dans une grande aventure sportive, [plusieurs excursions sont proposées depuis Shkodër ou même Tirana](#) *i* .

Nous avons réalisé ce circuit dans les montagnes albanaises en juillet 2019. Retrouvez ci-dessous tous nos articles sur l'Albanie :

Présentation du pays

- Albanie : avis, itinéraire et conseils pratiques

Nos étapes dans le pays

- Berat, la ville aux mille fenêtres
 - Le parc national de Llogara
 - Himarë et la Riviera albanaise
 - Gjirokastër et Përmet
 - Korçë et Pogradec
 - La capitale Tirana
 - Shkodër, la ville des vélos
 - **Alpes albanaises : Koman, Theth et Valbona**
-

À propos de nous

Nous sommes deux
fugueurs lancés à
travers le monde à
vitesse d'escargot.

En savoir plus

Vous souhaitez nous remercier pour les conseils du blog et nous encourager à continuer ? Voici diverses manières de le faire

UNE QUESTION ? UNE ENVIE DE DISCUTER ? C'EST ICI !



ARNAUD

29 février 2020 à 8 h 42 min

Eh ben, ça donne vraiment envie de revenir l'été ! En un mois en Albanie, je n'ai pas croisé un seul radiateur dans le pays donc je n'ose même pas imaginer la chaleur des nuits dans les Alpes albanaises en ce moment 🤔 J'ai longé un peu le lac pour compenser mais Shkodra ne m'aura vraiment pas convaincu. C'est l'une des villes les plus pauvres et les plus tristes que j'ai vues en Europe. Au passage, je me suis habitué aux 10-15 coupures de courant quotidiennes à l'auberge ^^

[Répondre à Arnaud](#)



MIFUGUEMIRAISON

2 mars 2020 à 15 h 07 min

Ah oui ça doit cailler, même sous une tonne de couvertures ! Zut pour Shkodra, la ville doit être sacrément triste à cette saison. Les Albanais doivent attendre avec impatience le printemps ! On ne pensait pas qu'il y avait encore tant de coupures !!

[Répondre à notre commentaire](#)



BÉNÉDICTE

29 février 2020 à 18 h 15 min

Les photos sont superbes, heureusement que Mi-fugue était là et réveillée pour les prendre. Votre enthousiasme pour l'Albanie est contagieux et je suis contente pour vous que vous ayez été si séduits.

[Répondre à Bénédicte](#)



MIFUGUEMIRAISON

2 mars 2020 à 15 h 31 min

Merci beaucoup ! Ce pays nous a vraiment charmés.

[Répondre à notre commentaire](#)



NATHALIIE

1 mars 2020 à 17 h 54 min

Votre article est vraiment excellent. Je pense juste que le prix d'un taxi est plutôt de 2,50 euros pour 4 kilomètres, les Albanais parlant la plupart du temps en anciens leks. Pour avoir fait la traversée de Koman, je pense que des touristes qui ont une voiture feront mieux de faire le trajet en commençant par le Kosovo. Ça évite l'attente dans le tunnel enfumé du côté de Shkodër. Et pour aller à Theth, mieux vaut prendre un minibus que de louer une voiture ou d'utiliser sa voiture personnelle. Sur place pas besoin de voiture et surtout ça évite de la casser vu l'état de la route. En tous cas merci beaucoup pour tous vos articles qui transpirent la réalité de ce beau pays. Je les ai tous partagés sur ma page Nathalbanie une française en Albanie. Bonne continuation à vous 🌸🌿

[Répondre à Nathaliie](#)



MIFUGUEMIRAISON

2 mars 2020 à 16 h 00 min

Bonjour Nathalie et merci pour tes nombreux partages !

Le prix du taxi nous a été donné en euros mais il doit être spécialement gonflé pour les touristes, avec peut-être l'hôtel qui prend sa commission. Merci pour tes bons conseils, c'est utile ! On est contents de savoir que nos articles parlent également à quelqu'un qui vit sur place et connaît bien le pays 😊

[Répondre à notre commentaire](#)



CHRISTOPHE

9 mai 2021 à 16 h 38 min

Je vais sillonner en juin l'Albanie : il me manque une information. La route entre Skoder et Theth est elle impossible avec sa voiture de location ? Ou trop risquée ? Ou possible en roulant lentement ?
Merci

[Répondre à Christophe](#)



NATHALIE

11 mai 2021 à 10 h 18 min

La route a été améliorée depuis 🌸🌿

[Répondre à Nathalie](#)



MIFUGUEMIRAISON

11 mai 2021 à 20 h 03 min

Merci beaucoup Nathalie pour l'information ! On a de la chance que tu sois repassée sur cet article 😊 Bonne nouvelle pour les habitants, ça va leur changer la vie.



CHRISTOPHE

14 mai 2021 à 9 h 43 min

Merci pour votre réponse. 😊👉



VIRGINIE

1 mars 2020 à 20 h 45 min

simplement génial. Je ne désespère pas de finir par convaincre mes 2 hommes. Et cette rando, juste magique.

UN grand merci à vous deux de nous faire découvrir des endroits hors des sentiers trop touristiques. A très bientôt.

Virginie

[Répondre à virginie](#)



MIFUGUEMIRAISON

2 mars 2020 à 16 h 00 min

Allez, on compte sur toi pour ne pas lâcher et les convaincre pour l'année 2021 ! Merci beaucoup 😊

[Répondre à notre commentaire](#)



ANNE MARIE

2 mars 2020 à 8 h 40 min

bonjour à vous deux,
vous êtes vraiment doués (style de rédaction, photos + dessins, ...), vous lire est un vrai plaisir que l'on envisage ou non de visiter le pays que vous nous présentez. A bientôt.

[Répondre à ANNE MARIE](#)



MIFUGUEMIRAISON

2 mars 2020 à 16 h 06 min

Bonjour Anne-Marie,
Merci beaucoup, on en rougit !

[Répondre à notre commentaire](#)



MARIE BLUM

3 mars 2020 à 9 h 08 min

Bonjour,
Wow vos photos sont vraiment sublime. L'Albanie est un pays très méconnu et pourtant tellement beau...
Merci pour cet article très intéressant!!
Bonne journée à vous :).
Marie blum

[Répondre à Marie Blum](#)



MIFUGUEMIRAISON

10 mars 2020 à 1 h 45 min

Merci c'est gentil ! Ce qui rend l'Albanie belle, c'est qu'une bonne partie du pays est restée sauvage.
On a rarement vu ça en Europe !

[Répondre à notre commentaire](#)



ESTELLE

4 mars 2020 à 23 h 10 min

Wouah c'est trop magnifique la traversée du lac, les paysages, la rando, le village paisible... quelle belle région et il est vraiment trop cool ce tour de 3 jours. Le jour où je vais en Albanie, je dois absolument passer dans cette région du pays. Tout ce qu'on adore.

[Répondre à Estelle](#)



MIFUGUEMIRAISON

10 mars 2020 à 2 h 02 min

T'as vu ! Cette région est top, notre coup de cœur en Albanie !

[Répondre à notre commentaire](#)



SÉGO

7 mars 2020 à 14 h 39 min

Whaouu ça paraît magnifique ! La montagne ça vous anime je crois !

[Répondre à Ségo](#)



MIFUGUEMIRAISON

10 mars 2020 à 2 h 21 min

Oui, on a un petit truc avec la montagne. Si tu voyais ce qu'on voit en ce moment en Argentine...
Waouh !

[Répondre à notre commentaire](#)



CONSTANCE

8 mars 2020 à 20 h 33 min

MANDIEU! Mais c'est magnifique toutes ces photos! La rando n'a pas l'air facile facile mais qu'est ce que c'est beau ces pics...et puis le fait qu'il y ait des cafés partout achève de me convaincre.

[Répondre à Constance](#)



MIFUGUEMIRAISSON

10 mars 2020 à 2 h 04 min

Ah là là, c'était un régal pour les photos ! Franchement, en y allant tranquillement, elle passe bien cette rando. Rien à voir par exemple avec les volcans guatémaltèques 😊

[Répondre à notre commentaire](#)



SUZIE

13 septembre 2021 à 17 h 14 min

On aimerait le faire les 4 jours avec bateau, rando bus retour
Pas de chaussures de montagnes uniquement une paire de basket est ce possible
Merci de votre réponse

[Répondre à Suzie](#)



MIFUGUEMIRAISSON

15 septembre 2021 à 21 h 47 min

Bonjour Suzie,
Les chaussures de randonnée sont préférable, car il y a une portion un peu raide, mais vous pouvez vous en sortir avec de simples baskets. Vérifiez juste qu'elles ont un peu de crampons sous la semelle.
Bonne boucle !
PS : elle fait trois jours, et non quatre.

[Répondre à notre commentaire](#)



CHARLENE

29 mai 2022 à 15 h 00 min

Quel bel article et superbes photos! Je vais en Albanie cet été et je songe à réserver tout ce même itinéraire que vous pour le Nord (en utilisant les liens d'affiliation hihi) , mais j'ai une question : pour laisser les gros sacs au guesthouse Lille France à Shkoder pendant donc 2 nuits (1 nuit à Valbone et une à Teth) , il faut réserver et payer ces 2 nuits afin de laisser non sac (même si nous n'y dormons au final que la 1ere et la 4eme nuit avant de repartir pour Tirana) . Aussi, sommes nous obligés de rester dormir à Teth, il n'y a pas de bus de Teth à Shkoder le soir vers 18h ? Merci beaucoup !

[Répondre à Charlene](#)



MIFUGUEMIRAISSON

2 juin 2022 à 22 h 06 min

Bonjour Charlène,
Non, il n'est pas nécessaire de payer l'hôtel pendant votre absence, ils stockeront vos bagages dans une pièce privée.

Pour revenir à Shkodër, le dernier bus est en début d'après-midi. Mais peut-être que les choses ont changé depuis que le goudronnage de la route est terminé. Ou bien peut-être que vous pourrez trouver un taxi. Nous ne pouvons hélas pas t'aider davantage à distance.

[Répondre à notre commentaire](#)



JEAN-FRANÇOIS ET NICOLE

7 juin 2022 à 9 h 40 min

*Merci pour cette belle idée de randonnée, sans votre article nous l'aurions sans doute loupée.
C'est somptueux, (en attendant de faire le trek complet)
Pour vos mises à jour les prix ont un peu augmenté.
Shkoder- koman – Thet 20 € / pers
Retour Thet – Skoder 10 €/pers
Gest house :2 personnes, Breakfast repas soir 60 €*

[Répondre à Jean-François et Nicole](#)



MIFUGUEMIRAISSON

10 juin 2022 à 16 h 14 min

Merci beaucoup pour les infos à jour, c'est utile ! On est contents que notre article vous ait permis de découvrir ce coin, l'un des plus beaux d'Albanie !

[Répondre à notre commentaire](#)



BORIS

21 juin 2022 à 20 h 56 min

*Bonjour,
Nous entreprenons un voyage en Albanie avec ma copine pour cet été, et votre super retour d'expériences confirme notre choix.
J'aurais une interrogation sur le voyage Shkoder – Valbona. Auriez vous le nom d'une ou plusieurs sociétés de transport qui s'occupent de tout pour ce voyage ? Sont-elles faciles à trouver sur place à Shkoder et à utiliser sans réservation ?
Autre question, nous souhaitons repartir de Theth le dimanche, les horaires du bus revenant à Shkoder depuis Theth sont-ils les mêmes ? Et les bus sont-ils assurés le dimanche ?
Je vous remercie pour votre réponse*

[Répondre à Boris](#)



MIFUGUEMIRAISSON

25 juin 2022 à 12 h 19 min

*Bonjour Boris,
Oui, nous donnons le lien d'une telle compagnie dans les infos pratiques vers la fin de l'article. Il s'agit de Komani Lake Ferry. La réservation est obligatoire en revanche.
Quant aux bus, nous avons vérifié, les horaires sont identiques le dimanche.
Bon voyage et bonne marche dans les Alpes Albanaïses !*

[Répondre à notre commentaire](#)



MATHIEU

30 juillet 2022 à 14 h 54 min

Bonjour, quelle est la société de transport qui organise le trajet en minibus et en ferry sup ? Merci de votre réponse. Mathieu

[Répondre à Mathieu](#)



MIFUGUEMIRAISON

9 août 2022 à 15 h 43 min

Bonjour,
C'est Komani Lake Ferry.

[Répondre à notre commentaire](#)



ISABELLE

13 novembre 2022 à 11 h 50 min

Bonjour et merci déjà pour ce récit bien complet d'un voyage qui nous fait bien envie ! Nous voudrions partir en famille, crapahuter mais aussi nous poser 5-6 jours au bord de la mer mais sans les immeubles et la foule, pensez-vous qu'il y ait quelque part un petit village de pêcheurs préservé des meutes de touristes ?

[Répondre à Isabelle](#)



MIFUGUEMIRAISON

20 novembre 2022 à 21 h 26 min

Bonjour Isabelle,
Tu recherches hélas le mouton à cinq pattes ! À notre connaissance, cela n'existe pas.
Peut-être en traversant la frontière grecque ?

[Répondre à notre commentaire](#)



ISABELLE

20 novembre 2022 à 22 h 10 min

Merci pour votre réponse ! On va réfléchir à allonger l'itinéraire pour satisfaire mes amoureux du littoral 😊

[Répondre à Isabelle](#)



SOLENNE

2 janvier 2023 à 20 h 37 min

J'ai aimé vous lire et prendre des notes pr notre voyage en famille au mois de juillet. j'ai très envie de faire découvrir le lac Koman à mes enfants mais peut-t-on rester sur le ferry pr faire l'aller retour d'un coup car nous n'allons pas faire de randonnée et pouvons nous laisser notre voiture de location là où on prend le ferry ?

Merci

[Répondre à solenne](#)



MIFUGUEMIRAISON

12 janvier 2023 à 10 h 11 min

Bonjour Solenne,
De mémoire, le terminal de ferry n'a pas de parking, ou peut-être un minuscule réservé aux employés. La plupart des gens qui viennent en voiture embarquent sur le bateau avec. Nous ne savons pas trop quoi te conseiller. Peut-être que le plus simple est de monter dans le bus depuis Shkodër ? Essayez de contacter l'agence de ferry par écrit, elle répond rapidement.

[Répondre à notre commentaire](#)



SANDRA

21 février 2023 à 17 h 09 min

Bonjour, nous partons cet été en famille avec 3 enfants de 17, 15 et 9 ans... nous avons le vertige mais ils sont

habitués à beaucoup marcher. Y'a t'il des zones avec des précipices pendant la randonnée ?
Merci pour votre réponse !

[Répondre à Sandra](#)



MIFUGUEMIRAISSON

24 février 2023 à 17 h 57 min

Bonjour Sandra,

Nous ne faisons pas vraiment attention à cela car nous n'avons pas le vertige. Mais de mémoire, il y a quelques passages à flanc de montagne un peu abrupts. Tu peux en voir un sur la photo avec les deux chevaux. Est-ce trop ou est-ce que ça passe ?

[Répondre à notre commentaire](#)



SANDRA

24 février 2023 à 18 h 32 min

Je vais regarder! Merci beaucoup en tous cas! Je vous lis toujours avec plaisir!

[Répondre à Sandra](#)



NINA

8 mars 2023 à 18 h 31 min

Bonjour, tout d'abord, merci beaucoup pour votre article et les magnifiques photos !! Nous partons en Avril pour 10 petits jours en Albanie et ce pays sera une première fois pour nous.

Comme notre séjour sera court, nous aimerions réserver et nous renseigner à l'avance sur les transports. Vous recommandez des compagnies plus que d'autres ?

Aussi, nous aimerions faire le trek de Valbona et Theh en arrivant par le Ferry comme vous l'avez fait. Vous souvenez-vous du point de départ où le minibus vous a déposer pour prendre le ferry ? Car nous aimerions si possible prendre un bus de Tirana à ce point de départ directement pour ensuite faire par ordre ferry – valbona – trek jusqu'à Theh – Shköder.

Je suis preneuse de tous sites de réservations pour les transports 😊

D'avance merci beaucoup!!

[Répondre à Nina](#)



MIFUGUEMIRAISSON

10 mars 2023 à 13 h 05 min

Bonjour Nina,

Si tu parles de compagnies de transports en bus... il n'y en a pas vraiment en Albanie ! Le système est plus artisanal, avec des chauffeurs à leur compte et aucun système de réservation. Si tu parles de compagnies d'avion pour venir en Albanie, nous sommes venus par la terre et la mer donc nous n'avons pas d'avis.

Pour attraper le ferry, c'est à Koman qui n'est pas une ville, juste un tout petit port isolé. La compagnie Komani Lake Ferry que nous avons utilisée propose [une navette](#) qui part de Tirana à 5h du matin.

Notez qu'avril est peut-être un peu tôt pour se rendre dans les Alpes Albanaïses. La neige aura tout juste fondu, vous risquez d'avoir beaucoup de boue, une partie des hôtels et restaurants seront encore fermés et nous ne sommes pas sûrs que les bus fonctionnent. Il faudrait trouver un contact sur place (une guesthouse par exemple) pour les interroger.

[Répondre à notre commentaire](#)



NINA

10 mars 2023 à 13 h 14 min

Bonjour, merci pour ta réponse. Je parlais effectivement de compagnie de bus, mais d'après ta réponse je comprends donc qu'il m'est pas possible d'organiser en amont de notre arrivée en Albanie, nos déplacements.

Ha oui c'est un très bon point, je vais me renseigner de suite auprès de Guesthouses alors.

Un grand merci pour ton retour 😊

Répondre à nina



SOLÈNE

7 avril 2023 à 10 h 53 min

Bonjour Nina,
nous partons également la semaine prochaine pour l'Albanie.
Nous aurions aimé faire la randonnée entre Teth et Valbone mais je n'a encore à ce jour pas eu de réponse des guesthouse concernant sa faisabilité.
As-tu eu des réponses de ton côté ?

Répondre à Solène



NINA

7 avril 2023 à 19 h 53 min

Hello Solène,
N'ayant trouvé que difficilement des informations quant à la faisabilité du trek en cette saison, nous avons préféré changer notre itinéraire pour ne pas être trop déçus.
Entre temps, on a aussi reçu 2 photos de la montagne, encore sous la neige, d'une propriétaire de guest house. Elle nous a confirmé que c'était trop dangereux pour l'instant en vu des conditions des sentiers.
Nous sommes arrivés hier en fin d'après midi à Tirana et sommes aujourd'hui à Dürres. Il fait plutôt beau mais dans le nord du pays je ne pourrai pas te dire...

Répondre à Nina



SOLÈNE

7 avril 2023 à 21 h 47 min

Merci beaucoup Nina,
C'était un petit peu ma crainte... Elle se confirme.. On changera aussi nos étapes.
Merci et bonnes vacances !! 😊

Répondre à Solène



JÉRÉMY

11 juillet 2023 à 11 h 32 min

Bonjour,
Comment contacter le guesthouse a Shkoder?
Nous aimerions faire la même rando que vous et y laisser nos bagages importants.
Merci d'avance et bravo pour votre site.
Jérémy

Répondre à Jérémy



MIFUGUEMIRAISON

11 juillet 2023 à 15 h 14 min

Bonjour Jérémy,
Tu peux contacter la guesthouse sur la messagerie de Booking, c'est ce que nous avons fait. En tout

cas ils ont l'habitude de garder les bagages de touristes qui partent faire le trek !

[Répondre à notre commentaire](#)



EDWIGE

4 octobre 2023 à 12 h 08 min

Bonjour, grand merci pour ces infos, votre blog est riche. Je pars le 13/10 pour l'Albanie et espère pouvoir faire votre trek... suis bonne marcheuse mais pas super sportive... en espérant que le temps sera adéquat à voir

[Répondre à Edwige](#)



MIFUGUEMIRAISON

9 octobre 2023 à 21 h 32 min

On te le souhaite ! Si l'hiver met encore un peu de temps à arriver ça peut passer. Bon voyage en Albanie !

[Répondre à notre commentaire](#)



DIANA

5 janvier 2024 à 15 h 56 min

Bonjour,

Je vous remercie pour la description de votre voyage qui est une aide précieuse pour préparer le mien 😊 Je pense partir en septembre 2024 solo et aimerait faire la rando Valbona-Theth. Je ne suis pas randonneuse à proprement parler (aucun attirail du parfait randonneur) mais j'aime bien marcher et la durée ne me fait pas peur. J'ai déjà fait quelques trails en France et à l'étranger mais que sur de courtes durées ou accompagnée.

Pouvez-vous me dire si le trajet est bien visible et les directions indiquées ? Est-ce que cela ne craint pas pour une femme de faire le trajet seule ? J'ai peur de me perdre ou de prendre une mauvaise décision sur le chemin à suivre...

Je vous remercie de votre réponse.

[Répondre à diana](#)



MIFUGUEMIRAISON

6 janvier 2024 à 22 h 56 min

Bonjour Diana,

Il n'y a pas beaucoup d'indications sur le sentier, mais il y a vraiment peu de risques que tu te perdes car les bifurcations sont rares et le passage fréquent de randonneurs a bien marqué le sol. Si tu repères bien le chemin sur une carte (type Maps.me) la veille, il n'y aura vraiment aucun souci. Et le risque de mauvaises rencontres est vraiment très faible, nous ne nous faisons aucun souci pour toi. Au pire, essaye de partir tôt parmi les premiers marcheurs de la journée. Ainsi, même si tu avances lentement, tu ne te retrouveras pas seule dans la montagne.

[Répondre à notre commentaire](#)



ÉRIC

26 février 2024 à 19 h 55 min

Bonjour,

J'ai une petite question sur la température dans le coin.

Nous envisageons en effet un Trek dans les Alpes, albanaises en passant, notamment par Theth et Valbona. J'ai vu que les températures pouvaient être assez élevées, mais je ne sais pas si l'altitude gomme la chaleur... En un mot, est-ce que le mois d'août est une bonne saison ou bien il fait plutôt trop chaud il vaut mieux venir à un autre moment ? Merci beaucoup si vous avez la réponse.

[Répondre à Éric](#)



MIFUGUEMIRAISSON

1 mars 2024 à 22 h 51 min

Bonjour Éric,

Nous y étions en juillet et, alors qu'il faisait bien chaud ailleurs dans le pays, les températures étaient tout à fait supportables en altitude. Il est conseillé de viser l'été à notre avis, car le reste de l'année la région est souvent sous la neige.

[Répondre à notre commentaire](#)



ANNA

17 mars 2024 à 15 h 54 min

Bonjour, on voudrait faire cette randonnée fin mars/début avril de cet été. D'après vous, cela est possible ? je trouve nulle part l'information sur l'enneigement ou l'accessibilité de ce trek.

D'autres possibilité de randonnée dans les alentours avec une voiture louée éventuellement ? 😊

Merci

[Répondre à anna](#)



MIFUGUEMIRAISSON

20 mars 2024 à 21 h 05 min

Bonjour Anna,

D'après le commentaire de Nina un peu plus haut, la région risque d'être encore enneigée début avril, donc c'est compliqué. On vous conseille d'attendre d'être sur place pour demander conseil à vos hôtes en fonction des conditions météo, ou de regarder sur des sites comme wikiloc ou visorando pour avoir des idées de balades. Mais le plus sage est probablement d'éviter les Alpes albanaises avant le mois de mai, sauf si justement vous souhaitez voir les sommets enneigés.

[Répondre à notre commentaire](#)



EMILIE

31 mars 2024 à 20 h 57 min

Bonjour,

Nous partons en Albanie en Septembre et ferons la même boucle que vous entre Shkoder-Valbona-Theth.

Au niveau de vos déplacements ce n'est pas clair pour nous pour le trajet en minibus Shkoder-Koman. Où avez-vous pris les tickets? A quelle distance se trouve l'arrêt du logement Lille France?

Un grand merci et merci de faire ce genre de blog 😊

[Répondre à Emilie](#)



MIFUGUEMIRAISSON

3 avril 2024 à 11 h 32 min

Bonjour Emilie,

Les minibus avant et après le bateau se réservent sur la même page que les billets de bateau sur le site web que nous indiquons (repérez le bouton « Add Service Pickup »). Le départ à Shkodër est devant le grand hôtel Rozafa, à 5 minutes à pied de Lille France.

Bon voyage à vous !

[Répondre à notre commentaire](#)



EMILIE

8 avril 2024 à 17 h 23 min

Un grand merci 😊

[Répondre à Emilie](#)



MAI

19 avril 2024 à 11 h 52 min

Bonjour,

Merci beaucoup pour votre blog et vos articles. Nous partons pendant 3 semaines cet été pour l'Albanie et le Monténégro – nous sommes en train d'éplucher tous vos articles pour notre programme !

Concernant les alpes albanaises, n'étant pas habitués au trek, nous ne pensons pas pouvoir faire 8h de randonnée. Est-il possible de rejoindre autrement Theth depuis Valbonë ? Si nous ne faisons pas le trek, conseillez-vous de supprimer carrément cette étape et de ne rester qu'à Shkodër ? Vos photos et vos descriptions des alpes albanaises sont tellement magnifiques et impressionnantes, nous hésitons beaucoup et aimerions au minimum faire Koman.

Merci encore pour votre blog !

[Répondre à Mai](#)



MIFUGUEMIRAISSON

20 avril 2024 à 8 h 17 min

Bonjour Mai,

Hélas non, il n'y a pas d'autre possibilité que la randonnée pour se rendre de Valbona à Theth. Un aller-retour en bateau sur le lac de Koman pourrait effectivement vous plaire. Puis, soit vous faites un aller-retour à Theth depuis Shkodër, soit vous zappez Theth et vous vous concentrez sur le [Durmitor au Monténégro](#) qui est très beau et plus facile à explorer sans randonner.

[Répondre à notre commentaire](#)



MAI

24 avril 2024 à 11 h 12 min

Bonjour,

Merci beaucoup pour votre retour !

On suit assidument les articles sur le Monténégro (bravo pour le dernier article sur le Durmitor ring à vélo – ajouté à notre itinéraire également) et on a hâte de lire la suite 😊

[Répondre à Mai](#)



POU

28 avril 2024 à 7 h 02 min

Bonjour,

Merci pour cet article si bien écrit et détaillé!

Pensez-vous qu'une fois arrivée à Theth il est possible de se rendre directement à Shkoder sans y passer la nuit ou il est préférable de partir le lendemain?

Merci beaucoup!

[Répondre à Pou](#)



MIFUGUEMIRAISSON

2 mai 2024 à 22 h 40 min

Bonjour,

C'est possible, mais il faudra vous débrouiller sans le bus public, car il quitte Theth à 11h si cela n'a pas changé. Nous ne connaissons pas les alternatives, mais il est probablement possible de trouver une sorte de taxi ou de faire du stop.

[Répondre à notre commentaire](#)



MATHIS

26 juin 2024 à 17 h 01 min

Bonjour,

Merci pour la qualité des informations transmises! Votre blog m'a beaucoup aidé à l'élaboration de mon voyage/tableau excel ! 😊

J'ai toutefois une question, nous pensons conserver notre voiture de location (et réserver en emplacement à l'avance sur le bateau) pour ensuite nous garer et randonner dans les environs de Valbona (pendant 2-3 jours), est-ce une bonne idée ou préconisez-vous plutôt d'arrêter la location de notre voiture à Tirana et faire ensuite la « boucle » Tirana – Shkoder – Koman – Valbona – Theth – Shkoder – Tirana via l'organisme mentionné (pour notre vol retour le 6 aout).

Nous avons prévu d'y passer dans le nord de l'Albanie en fin de séjour mais j'ai un peu peur que cette boucle risque d'être trop ambitieuse/speede pour le temps disponible (départ vendredi 2 aout au matin de Tijana (la veille nous sommes à Ksamil...) / avion le 6 aout au matin).

Je vous remercie pour votre retour/avis sur la question ! 😊

[Répondre à Mathis](#)



MIFUGUEMIRAISSON

28 juin 2024 à 22 h 07 min

Salut Mathis,

La boucle peut rentrer dans votre timing en visitant Shkoder seulement rapidement l'après-midi et la soirée du 2. Ça dépend surtout si vous souhaitez faire la grosse rando entre Valbona et Theth ou plutôt vadrouiller en étoile autour de Valbona, peut-être sur des randos plus courtes. Et si vous préférez dormir plusieurs nuits au même endroit pour moins courir ou si ça ne vous dérange pas de bouger plus. Nous on a adoré le circuit de 3 jours tel qu'on l'a fait, mais à vous de voir !

[Répondre à notre commentaire](#)



JIJ

28 juin 2024 à 11 h 51 min

Bonjour

Merci pour les infos. Je me demandais s'il était possible dans la même journée de faire la traversée en bateau et la rando pour dormir à Theth ?

Merci pour votre retour

[Répondre à jiji](#)



MIFUGUEMIRAISSON

28 juin 2024 à 22 h 08 min

Salut Jiji,

En arrivant vers 13h à Valbona, ça peut se tenter les journées d'été où le soleil se couche tard, surtout si tu as un bon rythme de rando.

[Répondre à notre commentaire](#)



DIVYA

30 juin 2024 à 16 h 20 min

Bonjour,

Merci beaucoup pour vos articles ! Je pars seule en Albanie dans quelques jours et aurais beaucoup aimé faire la randonnée entre Valbona et Theth. Cependant, j'aimerais pouvoir être accompagnée. Savez-vous s'il y a des guides ou des groupes de randonneurs faciles à trouver sur place ? Je n'ai pas trouvé d'information sur Internet.

Merci beaucoup pour votre retour !

[Répondre à Divya](#)



MIFUGUEMIRAISSON



30 juin 2024 à 23 h 09 min

Bonjour Divya,

À l'époque on ne se souvient pas en avoir croisé, tout le monde randonnait de façon indépendante. Mais avec l'explosion du tourisme dans la région, il est probable que des agences soient apparues. Tu peux peut-être réserver un hôtel et leur demander de se renseigner pour toi, pour avoir l'info avant d'être sur place.

[Répondre à notre commentaire](#)



DIVYA

30 juin 2024 à 23 h 38 min

Merci beaucoup pour votre retour rapide ! Je vais me renseigner en ce sens.

Bonne continuation et encore bravo pour votre contenu 😊

[Répondre à Divya](#)



SOL

20 juillet 2024 à 16 h 04 min

Bonjour et grand merci pour toutes ces informations! Enceinte de 6 mois, je me demandais si c'était jouable à votre avis de faire la randonnée ? 😊 Merci

[Répondre à Sol](#)



MIFUGUEMIRAISON

20 juillet 2024 à 16 h 27 min

Salut Sol,

Désolés mais on n'a pas d'expérience sur le sujet alors on ne va pas prendre le risque de te dire n'importe quoi ! Vois en fonction du dénivelé indiqué, de ta forme, et peut-être de l'avis d'un médecin.

[Répondre à notre commentaire](#)



ALEXIA

24 juillet 2024 à 18 h 00 min

Bonjour, pour commencer merci pour votre superbe blog qui m'a énormément aidée une première fois pour Madère 😊

Aujourd'hui c'est au tour de l'Albanie, je ne dispose que de 6 jours sur place et j'aimerais évidemment en faire le plus possible... 😊

C'est pour cela que je comptais louer une voiture mais la traversée au lac Koman me fait de l'oeil ! Et je me dis que c'est bête de louer un véhicule 6 jours pour le laisser 2 nuits !

Pensez-vous qu'il soit possible d'enchaîner Valbona – Teth directement après l'arrivée à Valbona ?

Je suis très bonne marcheuse ^^

Merci pour votre aide !!

[Répondre à Alexia](#)



MIFUGUEMIRAISON

25 juillet 2024 à 20 h 09 min

Salut Alexia,

C'est envisageable, mais ça dépend à quelle date de l'année. Renseigne-toi sur l'horaire du coucher de soleil lors de ton séjour et prévois une petite marge en cas de pépin !

[Répondre à notre commentaire](#)

LAISSEZ-NOUS UN MESSAGE

*Commentaire **

*Prénom **

*E-mail **

Votre adresse de messagerie ne sera pas visible. Les messages sont modérés et ne sont donc pas publiés immédiatement.

Publier le commentaire

Nos articles les plus récents :



**LE CAIRE, DU VIEUX CENTRE ANIMÉ AUX
PYRAMIDES DE GIZEH**



LES POUSSIÈRES DU PHARE D'ALEXANDRIE




**DAHAB ET LE MONT SINAÏ, ENTRE
POISSONS EXOTIQUES ET BUISSON ARDENT**



**PLONGÉE DANS ISTANBUL, LA FASCINANTE
PORTE DE L'ORIENT**



**ENTRAUNES ET LA HAUTE VALLÉE DU VAR :
LES ALPES LOIN DE LA FOULE**



**VOYAGE AU MONTÉNÉGRO : NOTRE
ITINÉRAIRE ET NOS CONSEILS**

Vous aimez notre blog voyage ? Gardez de nos nouvelles :

NEWSLETTER | FLUX RSS | FACEBOOK | INSTAGRAM | PINTEREST

Copyright © 2024 mifuguemiraison.com. Tous droits réservés. Mentions légales.